

SGG.6220.2a.2013

OBWIESZCZENIE
Wójta Gminy Słupia (Jędrzejowska)
o wydanym postanowieniu w sprawie zawieszenia postępowania

Na podstawie art.10 i art. 49 ustawy z dnia 14 czerwca 1960 r. Kodeks postępowania administracyjnego (Dz. U. z 2000r. Nr 98 poz. 1071, z późn. zm.)

zawiadamia się zainteresowanych

że w toku prowadzonego postępowania w sprawie wydania decyzji o środowiskowych uwarunkowaniach dla przedsięwzięcia polegającego na „Budowie elektrowni wiatrowej FW_SIEŃSKO_TJE_20001 składającej się z jednej turbiny o łącznej mocy do 1,5 MW, zainstalowanej na wieży o wysokości do 100m, o średnicy skrzydeł do 66m wraz z infrastrukturą obejmującą m.in. elementy przyłącza energetycznego do sieci 15 kV” zlokalizowanego na działce nr ew. 73 w m. Sieńsko, gm. Słupia Jędrzejowska z wniosku Inwestora: SEMIX Sebastian Fabiańczyk pełnomocnik inwestora Pan Łukasz Gałka ul. Nakielska 12/1, 42-600 Tarnowskie Góry zostało wydane postanowienie Wójta Gminy Słupia (Jędrzejowska) z dnia 10.12.2013r. znak: SGG.6220.2a.2013 o zawieszeniu przedmiotowego postępowania, do czasu przedłożenia przez Wnioskodawcę (Inwestora) raportu o oddziaływaniu przedmiotowego przedsięwzięcia na środowisko.
Na powyższe postanowienie nie służy stronom wniesienie zażalenia.



Niniejsze obwieszczenie zostaje podane do publicznej wiadomości przez zamieszczenie:
w Biuletynie Informacji Publicznej Urzędu Gminy Słupia: www.bip.slupia.pl
na tablicy ogłoszeń Urzędu Gminy Słupia
na tablicy ogłoszeń sołectwa Sieńsko- przesłane do sołtysa wsi Sieńsko celem wywieszenia na tablicy ogłoszeń.

skan w załączeniu

Załączniki:

[Obwieszczenie o wydanym postanowieniu w sprawie zawieszenia postępowania](#)  89.08 KB

więcej

Podmiot publikujący	Urząd Gminy Słupia		
Wytworzył	Fabian Malec - Informatyk	2013-12-10	 
Publikujący	Admin Administrator - Admin	2013-12-10 10:15	
Modyfikacja	Admin Administrator - Admin	2013-12-10 10:16	

[Rejestr zmian](#)

[XML](#)

[Słupia dn.08.08.2013r OGŁOSZENIE WÓJTA GMINY SŁUPIA \(JĘDRZEJOWSKA\) o ponownym o wyłożeniu do publicznego wglądu części projektu miejscowego planu zagospodarowania przestrzennego dla terenu gminy](#)

OGŁOSZENIE

WÓJTA GMINY SŁUPIA (JĘDRZEJOWSKA)

o ponownym o wyłożeniu do publicznego wglądu części projektu miejscowego planu zagospodarowania przestrzennego dla terenu gminy Słupia (Jędrzejowska) wraz z prognozą oddziaływania na środowisko.

Na podstawie art. 17 pkt 10 ustawy z dnia 27 marca 2003 r. o planowaniu i zagospodarowaniu przestrzennym (tekst jednolity z 2012r. poz. 647 z późn. zm.) oraz uchwały Rady Gminy Słupia (Jędrzejowska) Nr XXI/134/2005 z dnia 22 marca 2005r. w sprawie przystąpienia do sporządzenia miejscowego planu zagospodarowania przestrzennego dla terenu gminy Słupia (Jędrzejowska) oraz uchwały Rady Gminy Słupia (Jędrzejowska) Nr XXXIX/194/2010 z dnia 28 kwietnia 2010r. w sprawie zmiany Uchwały Nr XXI/134/2005 Rady Gminy Słupia (Jędrzejowska) z dnia 22 marca 2005r., zawiadamiam o ponownym wyłożeniu do publicznego wglądu części wyżej wymienionego projektu planu oraz o wyłożeniu prognozy oddziaływania na środowisko, sporządzonej do w/w projektu

w dniach 19.08.2013r. do 16.09.2013r.

w Urzędzie Gminy w Słupi (Jędrzejowskiej) (28-350 Słupia 257) w godzinach urzędowania.

Materiały projektu planu i prognozy oddziaływania na środowisko podlegające ponownemu wyłożeniu będą również udostępnione do wglądu na stronie internetowej gminy: www.slupia.pl

Przedmiotem ponownego wyłożenia są:

1. Ustalenia zawarte w części tekstowej projektu planu - w całości;
2. Części rysunku projektu planu wydzielone granicami, które obejmują tereny dotychczas oznaczone następującymi symbolami:
 - 1) Teren I 26MN wraz z przylegającą od północnego - wschodu drogą KDD;
 - 2) Tereny I 10MN, I 11MN, I 12MN;
 - 3) Fragment terenu I 23MN;
 - 4) Fragment terenu R przylegający do terenu I 5MU;
 - 5) Teren I 1W;
 - 6) Fragment terenu R przylegający do terenu C3MU;
 - 7) Fragmenty terenów E6RM, R i E3RM;
 - 8) Fragment terenu R przylegający do terenu K5RM.
3. Część tekstowa Prognozy oddziaływania na środowisko - w całości.
4. Rysunek prognozy w zakresie zmian podlegających ponownemu wyłożeniu.

Zgodnie z art. 18 ust. 1 w/w ustawy, każdy, kto kwestionuje ustalenia przyjęte w projekcie miejscowego planu wyłożonym do publicznego wglądu może wnieść uwagi.

Uwagi do projektu planu - zgodnie z art. 18 ust. 2 i ust. 3 tej ustawy - należy składać na piśmie lub elektronicznie na adres Urzędu z podaniem imienia i nazwiska lub nazwy jednostki organizacyjnej i adresu, oznaczenia nieruchomości, której uwaga dotyczy, w nieprzekraczalnym terminie do dnia 30.09.2013r.

Dyskusja publiczna nad rozwiązaniami przyjętymi w projekcie planu w zakresie części podlegającej wyłożeniu zostanie przeprowadzona w dniu 30.08.2013r. w Świątlicy Wiejskiej w Słupi, początek o godz. 11.00

Jednocześnie informuję, że zgodnie z art. 21 ustawy z dnia 3 października 2008r. o udostępnieniu informacji o środowisku i jego ochronie, udziale społeczeństwa w ochronie środowiska oraz ocenach oddziaływania na środowisko (Dz.U. nr 199, poz. 1227 z późn. zm.) zwana dalej ustawą - w publicznie dostępnym wykazie danych o dokumentach zawierających informacje o środowisku i jego ochronie, zamieszczono informacje:

- o projekcie miejscowego planu zagospodarowania przestrzennego dla terenu gminy Słupia (Jędrzejowska), (w zakresie ponownie wykładanym);

- o prognozie oddziaływania na środowisko ww. projektu planu.



Zgodnie z art. 46 pkt 1 oraz art. 54 ust. 2 ustawy, projekt miejscowego planu zagospodarowania przestrzennego wymieniony wyżej podlega strategicznej ocenie oddziaływania na środowisko, w tym w zapewnieniu możliwości udziału społeczeństwa w okresie wyłożenia do publicznego wglądu, o którym mowa wcześniej.

Wnioski i uwagi w postępowaniu w sprawie strategicznej oceny oddziaływania na środowisko - stosownie do przepisu art. 54 ust. 3 ustawy - należy wносить na zasadach określonych w art. 18 ust. 2 i ust. 3 przywołanej na wstępie ustawy o planowaniu i zagospodarowaniu przestrzennym, w nieprzekraczalnym terminie do dnia 30.09.2013r. w Urzędzie Gminy w Słupi (Jędrzejowskiej) lub na jego adres: Urząd Gminy Słupia (Jędrzejowska) Słupia 257, 28-350 Słupia.

Wójt Gminy
Krzysztof Nowak

Załączniki znajdują się pod adresem :

więcej

Podmiot publikujący	Urząd Gminy Słupia		
Wytworzył	Fabian Malec - Informatyk	2013-08-19	 
Publikujący	Admin Administrator - Admin	2013-08-19 15:42	
Modyfikacja	Admin Administrator - Admin	2013-08-19 15:46	

[Rejestr zmian](#)

[XML](#)

[Ogłoszenie Wójta Gminy Słupia \(Jędrzejowska\) o ponownym o wyłożeniu do publicznego wglądu części projektu miejscowego planu zagospodarowania przestrzennego dla terenu gminy Słupia \(Jędrzejowska\) wraz z prognozą oddziaływania na środowisko.](#)

Słupia dn.08.08.2013r

OGŁOSZENIE

WÓJTA GMINY SŁUPIA (JĘDRZEJOWSKA)

o ponownym o wyłożeniu do publicznego wglądu części projektu

miejscowego planu zagospodarowania przestrzennego dla terenu gminy Słupia (Jędrzejowska) wraz z prognozą oddziaływania na środowisko.

Na podstawie art. 17 pkt 10 ustawy z dnia 27 marca 2003 r. o planowaniu i zagospodarowaniu przestrzennym (tekst jednolity z 2012r. poz. 647 z późn. zm.) oraz uchwały Rady Gminy Słupia (Jędrzejowska) Nr XXI/134/2005 z dnia 22 marca 2005r. w sprawie przystąpienia do sporządzenia miejscowego planu zagospodarowania przestrzennego dla terenu gminy Słupia (Jędrzejowska) oraz uchwały Rady Gminy Słupia (Jędrzejowska) Nr XXXIX/194/2010 z dnia 28 kwietnia 2010r. w sprawie zmiany Uchwały Nr XXI/134/2005 Rady Gminy Słupia (Jędrzejowska) z dnia 22 marca 2005r.,

zawiadamiam o ponownym wyłożeniu do publicznego wglądu części wyżej wymienionego projektu planu oraz o wyłożeniu prognozy oddziaływania na środowisko, sporządzonej do w/w projektu

w dniach 19.08.2013r. do 16.09.2013r.

w Urzędzie Gminy w Słupi (Jędrzejowskiej) (28-350 Słupia 257) w godzinach urzędowania.

Materiały projektu planu i prognozy oddziaływania na środowisko podlegające ponownemu wyłożeniu będą również udostępnione do wglądu na stronie internetowej gminy: www.slupia.pl

Przedmiotem ponownego wyłożenia są:

1. Ustalenia zawarte w części tekstowej projektu planu - w całości;
2. Części rysunku projektu planu wydzielone granicami, które obejmują tereny dotychczas oznaczone następującymi symbolami:
 1. Teren I 26MN wraz z przylegającą od północnego – wschodu drogą KDD;
 2. Tereny I 10MN, I 11MN, I 12MN;
 3. Fragment terenu I 23MN;
 4. Fragment terenu R przylegający do terenu I 5MU;
 5. Teren I 1W;
 6. Fragment terenu R przylegający do terenu C3MU;
 7. Fragmenty terenów E6RM, R i E3RM;
 8. Fragment terenu R przylegający do terenu K5RM.

1. Część tekstowa Prognozy oddziaływania na środowisko - w całości.
2. Rysunek prognozy w zakresie zmian podlegających ponownemu wyłożeniu.

Zgodnie z art. 18 ust. 1 w/w ustawy, każdy, kto kwestionuje ustalenia przyjęte w projekcie miejscowego planu wyłożonym do publicznego wglądu może wnieść uwagi.

Uwagi do projektu planu - zgodnie z art. 18 ust. 2 i ust. 3 tej ustawy - należy składać na piśmie lub elektronicznie na adres Urzędu z podaniem imienia i nazwiska lub nazwy jednostki organizacyjnej i adresu, oznaczenia nieruchomości, której uwaga dotyczy, **w nieprzekraczalnym terminie do dnia 30.09.2013r.**

Dyskusja publiczna nad rozwiązaniami przyjętymi w projekcie planu w zakresie części podlegającej wyłożeniu zostanie przeprowadzona **w dniu 30.08.2013r.** w Świetlicy Wiejskiej w Słupi, początek o godz. **11.00**

Jednocześnie informuję, że zgodnie z art. 21 ustawy z dnia 3 października 2008r. o udostępnieniu informacji o środowisku i jego ochronie, udziale społeczeństwa w ochronie środowiska oraz ocenach oddziaływania na środowisko (Dz.U. nr 199, poz. 1227 z późn. zm.) zwana dalej ustawą - w publicznie dostępnym wykazie danych o dokumentach zawierających informacje o środowisku i jego ochronie, zamieszczono informacje:

- o projekcie miejscowego planu zagospodarowania przestrzennego dla terenu gminy Słupia (Jędrzejowska), (w zakresie ponownie wykładanym);
- o prognozie oddziaływania na środowisko ww. projektu planu.

Zgodnie z art. 46 pkt 1 oraz art. 54 ust. 2 ustawy, projekt miejscowego planu zagospodarowania przestrzennego wymieniony wyżej podlega strategicznej ocenie oddziaływania na środowisko, w tym w zapewnieniu możliwości udziału społeczeństwa w okresie wyłożenia do publicznego wglądu, o którym mowa wcześniej.



Wnioski i uwagi w postępowaniu w sprawie strategicznej oceny oddziaływania na środowisko - stosownie do przepisu art. 54 ust. 3 ustawy - należy wnosić na zasadach określonych w art. 18 ust. 2 i ust. 3 przywołanej na wstępie ustawy o planowaniu i zagospodarowaniu przestrzennym, w nieprzekraczalnym terminie **do dnia 30.09.2013r.** w Urzędzie Gminy w Słupi (Jędrzejowskiej) lub na jego adres: Urząd Gminy Słupia (Jędrzejowska) Słupia 257, 28-350 Słupia.

**Wójt Gminy
Krzysztof Nowak**

więcej

Podmiot publikujący

Urząd Gminy Słupia

Wytworzył	Fabian Malec - Informatyk	2013-08-08	 
Publikujący	Admin Administrator - Admin	2013-08-08 14:22	

[Rejestr zmian](#)

[XML](#)

[Informacja](#)

Urząd Gminy w Słupi (Jędrzejowskiej) uprzejmie informuje, iż z dniem 1 kwietnia 2012 roku weszła w życie ustawa z dnia 19 sierpnia 2011 o języku migowym i innych środkach komunikowania się (Dz. U. Nr. 209 poz. 1243).

W związku z powyższym osoba doświadczająca trwale lub okresowo trudności w komunikowaniu się zwana dalej „osobą uprawnioną” ma prawo do swobodnego korzystania z wybranej przez siebie formy komunikowania się w Urzędzie Gminy. Urząd zapewnia możliwość korzystania przez osoby uprawnione z pomocy wybranego tłumacza języka migowego lub tłumacza –przewodnika.

W tym celu osoba upoważniona winna zgłosić chęć skorzystania ze świadczenia ze wskazaniem wybranej metody komunikowania się.

Zgłoszenie może być dokonywane w formie pisemnej(na adres: Urząd Gminy 28-350 Słupia 257), faksem (41 3816 024 wew. 20) co najmniej na trzy dni robocze przed tym zdarzeniem z wyłączeniem sytuacji nagłych.

Podmiot publikujący **Urząd Gminy Słupia**

Wytworzył Fabian Malec - Informatyk 2012-04-17  

Publikujący -

[Rejestr zmian](#)

[XML](#)

[Obwieszczenie o wydanym postanowieniu w sprawie zawieszenia postępowania](#)

Obwieszczenie o wydanym postanowieniu w sprawie zawieszenia postępowania



dot. "Budowa elektrowni wiatrowej FW__SIENSKO_TJE_20002, składającej się z jednej turbiny o mocy 0,8 MW zainstalowanej na wieży o wysokości do 80 m , o średnicy skrzydeł do 55 m wraz z infrastrukturą ..."

treść w załączeniu

Załączniki:

[Obwieszczenie](#)  89.53
KB

Podmiot publikujący **Urząd Gminy Słupia**

Wytworzył Fabian Malec - Informatyk 2012-03-27  

Publikujący -

[Rejestr zmian](#)

rozwiń archiwum

zwiń archiwum

[Przejdź do archiwum](#)